

N. documento: 154 - 19/05/2023 ore 13:00

Prot.:

## MESSAGGIO DI ALLERTAMENTO UNIFICATO - FASE PREVISIONALE - AGGIORNAMENTO -

Direttiva P.C.M. del 27/02/2004 e s.m.i. - D.G.R. n. 535 del 15/11/2017

### FASI OPERATIVE COMUNALI MINIME DA ADOTTARE:








Le fasi indicate non sono da intendersi sostitutive rispetto a quelle attivate a seguito di eventuali Comunicazioni per superamento soglie ed ancora in corso di validità.

| OGGI 19/05/2023 |      |        |      | DOMANI 20/05/2023 |            |        |            |
|-----------------|------|--------|------|-------------------|------------|--------|------------|
| CALA 1          | BASE | CALA 5 | BASE | CALA 1            | ATTENZIONE | CALA 5 | ATTENZIONE |
| CALA 2          | BASE | CALA 6 | BASE | CALA 2            | ATTENZIONE | CALA 6 | ATTENZIONE |
| CALA 3          | BASE | CALA 7 | BASE | CALA 3            | ATTENZIONE | CALA 7 | ATTENZIONE |
| CALA 4          | BASE | CALA 8 | BASE | CALA 4            | ATTENZIONE | CALA 8 | ATTENZIONE |

### Previsione meteo marino - costiera



#### Legenda

| Precipitazioni non impulsive  |                       | Precipitazioni impulsive  |                                    |
|---|-----------------------|---|------------------------------------|
|  | <i>piogge isolate</i> |  | <i>rovesci o temporali isolati</i> |
|  | <i>piogge sparse</i>  |  | <i>temporali isolati</i>           |
|  | <i>piogge diffuse</i> |  | <i>temporali sparsi</i>            |
|   |                       |  | <i>temporali diffusi</i>           |

**Oggi**  
**19/05/2023**

*Inizio: 13:00*

**Avviso condizioni**  
**meteo avverse:**











*Fine: 24:00*

**Domani**  
**20/05/2023**

*Inizio: 00:00*

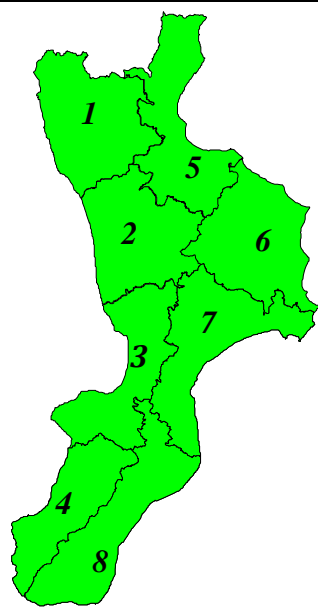
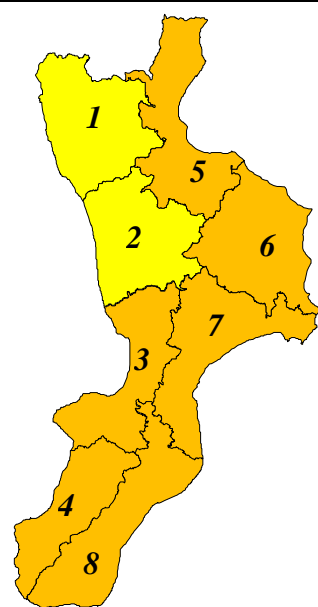
**Avviso condizioni**  
**meteo avverse:**

*Fine: 24:00*

| ZONA | Precipitazioni  | Temp. estreme | Venti | Mareggiate | ZONA | Precipitazioni  | Temp. estreme | Venti | Mareggiate |
|------|---|---------------|-------|------------|------|---|---------------|-------|------------|
| 1    |   |               |       |            | 1    |  |               | X     |            |
| 2    |   |               |       |            | 2    |  |               | X     |            |
| 3    |   |               |       |            | 3    |  |               | X     |            |
| 4    |  |               |       |            | 4    |  |               | X     |            |
| 5    |   |               |       |            | 5    |  |               | X     |            |
| 6    |   |               |       |            | 6    |  |               | X     |            |
| 7    |   |               |       |            | 7    |  |               | X     |            |
| 8    |  |               |       |            | 8    |  |               | X     |            |

Precipitazioni diffuse, anche a carattere di rovescio o temporale con quantitativi da moderati ad elevati.  
Venti di burrasca, localmente di burrasca forte.

## Criticità idrogeologica-idraulica e temporali

| <b>Oggi<br/>19/05/2023</b>   |                             | <b>Avviso di criticità<br/>idrogeologica - idraulica e<br/>idrogeologica per temporali:</b> |      | <b>Domani<br/>20/05/2023</b>   |                         | <b>Avviso di criticità<br/>idrogeologica - idraulica e<br/>idrogeologica per temporali:</b> |  |
|--|-----------------------------|---|------|--|-------------------------|---|--|
| Inizio: 16:00  |                             | Fine: 24:00   |      | Inizio: 00:00  |                         | Fine: 24:00   |  |
|    |                             |   |      |   |                         |   |  |
| ZONA   | Livelli di allertamento     |   | ZONA | Livelli di allertamento  |                         |   |  |
|  | Idrogeologico per temporali | Idrogeologico Idraulico   |      | Idrogeologico per temporali  | Idrogeologico Idraulico |   |  |
| 1  | VERDE                       | VERDE   | 1    | GIALLO   | GIALLO                  |   |  |
| 2  | VERDE                       | VERDE   | 2    | GIALLO   | GIALLO                  |   |  |
| 3  | VERDE                       | VERDE   | 3    | ARANCIONE  | ARANCIONE               |   |  |
| 4  | VERDE                       | VERDE   | 4    | ARANCIONE  | ARANCIONE               |   |  |
| 5  | VERDE                       | VERDE   | 5    | ARANCIONE  | ARANCIONE               |   |  |
| 6  | VERDE                       | VERDE   | 6    | ARANCIONE  | ARANCIONE               |   |  |
| 7  | VERDE                       | VERDE   | 7    | ARANCIONE  | ARANCIONE               |   |  |
| 8  | VERDE                       | VERDE   | 8    | ARANCIONE  | ARANCIONE               |   |  |
| <p><u>Scenario d'evento di cui alla Direttiva Regionale:</u><br/>APPENDICE 4: Scenari d'evento e possibili danni per piogge previste - Allertamento Livello VERDE.</p> |                             |   |      | <p><u>Scenario d'evento di cui alla Direttiva Regionale:</u><br/>APPENDICE 6: Scenari d'evento e possibili danni per piogge previste - Allertamento Livello ARANCIONE.<br/>APPENDICE 5: Scenari d'evento e possibili danni per piogge previste - Allertamento Livello GIALLO.<br/>Sono possibili inoltre fenomeni temporaleschi che potrebbero evolvere in nubifragi anche persistenti con conseguenze rilevanti.<br/>Sono possibili fenomeni di esondazione in corrispondenza dei fiumi con bacino idrografico di rilevanti dimensioni.</p> |                         |   |  |
| <p><b>Il Funzionario Responsabile di turno</b><br/>Centro Regionale Funzionale Multirischi<br/>Sicurezza del Territorio<br/><b>f.to: dott. Gaetano Osso</b></p>        |                             |   |      | <p>VISTO: SI ADOTTA E SI AUTORIZZA LA TRASMISSIONE D'ORDINE DEL DIRIGENTE (DELEGATO DAL PRESIDENTE DELLA GIUNTA REGIONALE CON D.P.G.R. 13/2006)<br/><b>Il Responsabile di turno della Sala Operativa Regionale</b><br/>F.to : Di.Ma.Geom.Antonino FIORIGLIO</p>  |                         |   |  |

Le firme autografe sono sostituite da indicazione a stampa dei soggetti responsabili ai sensi dell'art. 3 c. 2 del D. Lgs. 12/02/1993 n° 39

La presente nota, trasmessa via PEC, sostituisce l'atto originale (ai sensi dell'art. 48 del D.Lgs 7 marzo 2005, n. 82 e ss.mm.ii.)

## Destinatari del Messaggio di Allertamento

- Presidenza del consiglio dei Ministri - Dipartimento della Protezione Civile – Sala Italia
- Presidenza del consiglio dei Ministri - Dipartimento della Protezione Civile - Centro Funzionale Centrale
- Uffici Provinciali della UOA della Protezione Civile regionale
- Prefetture – UTG
- Province / Città metropolitana
- Comuni
- SUEM 118
- Croce Rossa Italiana
- Consorzi di Bonifica
- Calabria Verde
- Terna
- ENEL
- Telecom
- a2a
- Endesa
- Italgas
- SNAM
- ENI
- Rete Ferroviaria Italiana
- Registro Italiano Dighe
- Ferrovie della Calabria
- Compartimento viabilità ANAS (Viabilità ordinaria e Compartimento autostrade)
- Sorical
- Società di gestione delle Grandi Dighe
- Centri Funzionali Decentrati delle Regioni limitrofe
- Associazioni di volontariato e gruppi comunali di protezione civile

## Avvertenze e Note

*Le Indicazioni Operative del Capo del Dipartimento della Protezione Civile n. RIA/0007117 del 10 febbraio 2016, contemplano anche un rischio residuo indicando in tal senso la possibilità che si manifestino effetti e danni in assenza di criticità, anche come effetto residuo di eventi appena trascorsi. La descrizione dei possibili scenari per questo caso è riportata in Appendice 8 e 9 della Direttiva Regionale.*

## Azioni da intraprendere

*Assunzione degli eventuali livelli di allerta ed attivazione delle corrispettive fasi operative previste dalla propria pianificazione d'emergenza.*

## Clausola di salvaguardia

*Vista la complessità e l'intrinseca variabilità dei fenomeni naturali su meglio descritti, sono possibili accadimenti che differiscono da quanto riportato nel presente documento.*

## Contatti

ARPACAL - Centro Regionale Funzionale Multirischi  
Sicurezza del Territorio  
Viale degli Angioini, 143 - Catanzaro  
Tel: 0961.531131/25  
[www.arpacal.it](http://www.arpacal.it) - [www.cfd.calabria.it](http://www.cfd.calabria.it)  
PEC: [so.cfmcalabria@arpacal.telecompost.it](mailto:so.cfmcalabria@arpacal.telecompost.it)

Regione Calabria – Dipartimento Protezione Civile  
Viale Europa – Loc. Germaneto - Catanzaro  
Tel: 800 222211  
[www.regione.calabria.it](http://www.regione.calabria.it) - [www.protezionecivilecalabria.it](http://www.protezionecivilecalabria.it)  
PEC: [sor@pec.protezionecivilecalabria.it](mailto:sor@pec.protezionecivilecalabria.it)