

N. documento: 101 - 25/03/2024 ore 12:00

Prot.:

## MESSAGGIO DI ALLERTAMENTO UNIFICATO - - FASE PREVISIONALE -

Direttiva P.C.M. del 27/02/2004 e s.m.i. - D.G.R. n. 535 del 15/11/2017

### FASI OPERATIVE COMUNALI MINIME DA ADOTTARE:

Le fasi indicate non sono da intendersi sostitutive rispetto a quelle attivate a seguito di eventuali Comunicazioni per superamento soglie ed ancora in corso di validità.

















<b>OGGI 25/03/2024</b>				<b>DOMANI 26/03/2024</b>			
CALA 1	BASE	CALA 5	BASE	CALA 1	ATTENZIONE	CALA 5	ATTENZIONE
CALA 2	BASE	CALA 6	BASE	CALA 2	ATTENZIONE	CALA 6	ATTENZIONE
CALA 3	BASE	CALA 7	BASE	CALA 3	ATTENZIONE	CALA 7	ATTENZIONE
CALA 4	BASE	CALA 8	BASE	CALA 4	ATTENZIONE	CALA 8	ATTENZIONE

### Previsione meteo marino - costiera

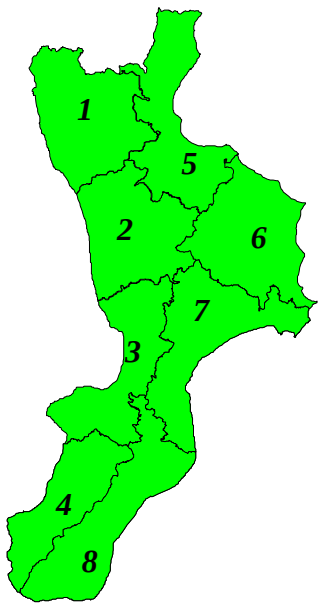
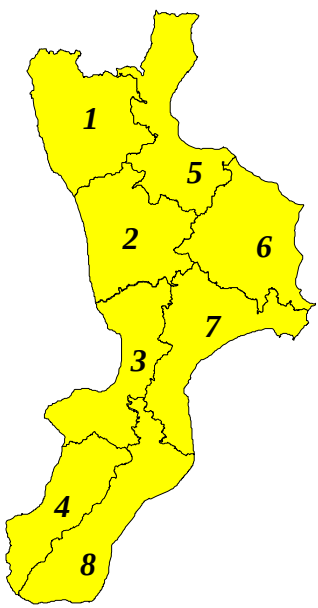


#### Legenda

<i>Precipitazioni non impulsive</i>		<i>Precipitazioni impulsive</i>	
	<i>piogge isolate</i>		<i>rovesci o temporali isolati</i>
	<i>piogge sparse</i>		<i>temporali isolati</i>
	<i>piogge diffuse</i>		<i>temporali sparsi</i>
			<i>temporali diffusi</i>

<b>Oggi 25/03/2024</b>		<b>Avviso condizioni meteo avverse: <input type="checkbox"/></b>			<b>Domani 26/03/2024</b>		<b>Avviso condizioni meteo avverse: <input type="checkbox"/></b>		
<i>Inizio: 12:00</i>		<i>Fine: 24:00</i>			<i>Inizio: 00:00</i>		<i>Fine: 24:00</i>		
ZONA	Precipitazioni	Temp. estreme	Venti	Mareggiate	ZONA	Precipitazioni	Temp. estreme	Venti	Mareggiate
1					1	 			
2					2	 			
3					3	 			
4					4	 			
5					5	 			
6					6	 			
7					7	 			
8					8	 			

## Criticità idrogeologica-idraulica e temporali

Oggi 25/03/2024	Avviso di criticità idrogeologica - idraulica e idrogeologica per temporali: <input type="checkbox"/>		Domani 26/03/2024	Avviso di criticità idrogeologica - idraulica e idrogeologica per temporali: <input checked="" type="checkbox"/>	
Inizio: 12:00	Fine: 24:00		Inizio: 00:00	Fine: 24:00	
					
ZONA	Livelli di allertamento		ZONA	Livelli di allertamento	
	Idrogeologico per temporali	Idrogeologico Idraulico		Idrogeologico per temporali	Idrogeologico Idraulico
1	VERDE	VERDE	1	GIALLO	GIALLO
2	VERDE	VERDE	2	GIALLO	GIALLO
3	VERDE	VERDE	3	GIALLO	GIALLO
4	VERDE	VERDE	4	GIALLO	GIALLO
5	VERDE	VERDE	5	GIALLO	GIALLO
6	VERDE	VERDE	6	GIALLO	GIALLO
7	VERDE	VERDE	7	GIALLO	GIALLO
8	VERDE	VERDE	8	GIALLO	GIALLO
<p><u>Scenario d'evento di cui alla Direttiva Regionale:</u> APPENDICE 4: Scenari d'evento e possibili danni per piogge previste - Allertamento Livello VERDE.</p>			<p><u>Scenario d'evento di cui alla Direttiva Regionale:</u> APPENDICE 5: Scenari d'evento e possibili danni per piogge previste - Allertamento Livello GIALLO.</p> <p>Sono possibili inoltre fenomeni temporaleschi che potrebbero evolvere in nubifragi anche persistenti con conseguenze rilevanti.</p>		
<p><b>Il Funzionario Responsabile di turno</b> Centro Regionale Funzionale Multirischi <b>f.to: Arch. Francesco RAFFAELE</b></p>			<p>VISTO: SI ADOTTA E SI AUTORIZZA LA TRASMISSIONE D'ORDINE DEL DIRIGENTE (DELEGATO DAL PRESIDENTE DELLA GIUNTA REGIONALE CON D.P.G.R. 13/2006)</p> <p><b>Il Responsabile di turno della Sala Operativa Regionale</b> <b>F.to: Di. Ma. Antonino FIORIGLIO</b></p>		

Le firme autografe sono sostituite da indicazione a stampa dei soggetti responsabili ai sensi dell'art. 3 c. 2 del D. Lgs. 12/02/1993 n° 39  
La presente nota, trasmessa via PEC, sostituisce l'atto originale (ai sensi dell'art. 48 del D.Lgs 7 marzo 2005, n. 82 e ss.mm.ii.)

## Destinatari del Messaggio di Allertamento

- Presidenza del consiglio dei Ministri - Dipartimento della Protezione Civile – Sala Italia
- Presidenza del consiglio dei Ministri - Dipartimento della Protezione Civile - Centro Funzionale Centrale
- Uffici Provinciali della UOA della Protezione Civile regionale
- Prefetture – UTG
- Province / Città metropolitana
- Comuni
- SUEM 118
- Croce Rossa Italiana
- Consorzi di Bonifica
- Calabria Verde
- Terna
- ENEL
- Telecom
- a2a
- Endesa
- Italgas
- SNAM
- ENI
- Rete Ferroviaria Italiana
- Registro Italiano Dighe
- Ferrovie della Calabria
- Compartimento viabilità ANAS (Viabilità ordinaria e Compartimento autostrade)
- Sorical
- Società di gestione delle Grandi Dighe
- Centri Funzionali Decentrati delle Regioni limitrofe
- Associazioni di volontariato e gruppi comunali di protezione civile

## Avvertenze e Note

*Le Indicazioni Operative del Capo del Dipartimento della Protezione Civile n. RIA/0007117 del 10 febbraio 2016, contemplano anche un rischio residuo indicando in tal senso la possibilità che si manifestino effetti e danni in assenza di criticità, anche come effetto residuo di eventi appena trascorsi. La descrizione dei possibili scenari per questo caso è riportata in Appendice 8 e 9 della Direttiva Regionale.*

## Azioni da intraprendere

*Assunzione degli eventuali livelli di allerta ed attivazione delle corrispettive fasi operative previste dalla propria pianificazione d'emergenza.*

## Clausola di salvaguardia

*Vista la complessità e l'intrinseca variabilità dei fenomeni naturali su meglio descritti, sono possibili accadimenti che differiscono da quanto riportato nel presente documento.*

## Contatti

ARPACAL - Centro Regionale Funzionale Multirischi  
Sicurezza del Territorio  
Viale degli Angioini, 143 - Catanzaro  
Tel.: 0961.531131/25  
[www.arpacal.it](http://www.arpacal.it) - [www.cfd.calabria.it](http://www.cfd.calabria.it)  
PEC: [so.cfmcalabria@arpacal.telecompost.it](mailto:so.cfmcalabria@arpacal.telecompost.it)

Regione Calabria – Dipartimento Protezione Civile  
Viale Europa – Loc. Germaneto - Catanzaro  
Tel.: 800 222211  
[www.regione.calabria.it](http://www.regione.calabria.it) - [www.protezionecivilecalabria.it](http://www.protezionecivilecalabria.it)  
PEC: [sor@pec.protezionecivilecalabria.it](mailto:sor@pec.protezionecivilecalabria.it)